



**PRÉFET  
DE LA RÉGION  
NORMANDIE**

*Liberté  
Égalité  
Fraternité*

**Direction interrégionale de la mer  
Manche Est – Mer du Nord**

**Service Réglementation et  
Contrôle des Activités Maritimes**  
*Unité Réglementation des Ressources  
Marines*

Le Havre, le 26 juin 2024

**ARRÊTÉ n° 099 / 2024**

**Encadrant la pêche à pied des moules sur les gisements naturels du Boulonnais  
(Département du Pas-de-Calais)**

**Le préfet de la région Normandie, préfet de la Seine-Maritime  
Chevalier de la Légion d'honneur  
Officier de l'Ordre National du Mérite**

**Vu** le code rural et de la pêche maritime, notamment son livre IX dans ses parties législative et réglementaire ;

**Vu** le décret n° 2004-374 du 29 avril 2004 relatif au pouvoir des préfets, à l'organisation et à l'action des services de l'Etat dans les régions et les départements ;

**Vu** l'arrêté préfectoral n° 21/2015 du 10 février 2015 portant réglementation de l'exercice de la pêche à pied des moules sur les gisements naturels du Boulonnais (département du Pas-de-Calais) ;

**Vu** l'arrêté du préfet du Pas-de-Calais du 19 mars 2024 portant classement de salubrité des zones de production des coquillages vivants du Pas-de-Calais ;

**Vu** l'arrêté préfectoral n° 141/2022 du 21 septembre 2022 encadrant la la pêche à pied des moules sur les gisements naturels du Boulonnais (département du Pas-de-Calais) ;

**Vu** les arrêtés préfectoraux du 05 février 2024 et du 30 janvier 2023 portant délégation de signature en matière d'activités, respectivement en Hauts-de-France et en Normandie, à Monsieur Hervé THOMAS, directeur interrégional de la mer Manche Est – Mer du Nord ;

**Vu** les arrêtés préfectoraux n° 054/2024 du 28 mars 2024 et n° 072/2024 du 25 avril 2024 portant subdélégation de signature du directeur interrégional de la mer Manche Est – Mer du Nord aux personnes placées sous sa responsabilité en matière d'activités maritimes et littorales ;

**Vu** l'arrêté préfectoral n° 048/2023 du 21 mars 2023 rendant obligatoire la délibération n° 16/2022 du comité régional des pêches maritimes et des élevages marins (CRPMEM) des Hauts-de-France relative à la création et au contingentement des licences de pêche à pied professionnelle dans les Hauts-de-France ;

**Vu** l'arrêté préfectoral n° 063/2024 du 22 avril 2024 rendant obligatoire la délibération n° 01/2024 du comité régional des pêches maritimes et des élevages marins (CRPMEM) des Hauts-de-France relative à aux conditions d'attribution des licences de pêche à pied professionnelle dans les Hauts-de-France ;

**Vu** l'avis du Parc naturel marins des estuaires picards et de la mer d'Opale en date du 17 juin 2024 ;

**Considérant** les stocks disponibles sur les différents gisements de moules du Boulonnais ;

**Sur** proposition du directeur interrégional de la mer Manche Est – Mer du Nord ;

## ARRÊTE

### Article 1 :

A compter du lundi 1<sup>er</sup> juillet 2024, la pêche à pied des moules, à titre professionnel et de loisir, est autorisée ou interdite sur les gisements classés selon le tableau suivant :

Zone de Production	Commune Concernée	Limites	Gisements concernés	Statut
62.04	WISSANT	Toute la commune	Gisement de Saint Pô	<b>FERME</b>
62.05		De l'extrémité ouest de la concession d'élevage de moules sur bouchots au Cap Gris-Nez	Gisements d'Audinghen nord : La Sirène	<b>OUVERT</b>
			Les Paulardes	<b>FERME</b>
62.06.01	AUDINGHEN	Du Cap Gris-Nez à la limite sud de la commune d'Audinghen	Gisements d'Audinghen sud : Le Cran aux Oeufs La Vierge et Le Bridouille	<b>OUVERT</b>
			Le Cran Mademoiselle	<b>FERME</b>
	AUDRESSELLES	Toute la commune	Gisements : Le Rupt	<b>OUVERT</b>
			Les Plats Ridains	<b>FERME</b>
62.06.02	AMBLETEUSE	Toute la commune	Gisements : Les Liettes et la Fosse à mollets Le Fer à cheval Les Langues de Chien	<b>OUVERT</b>
			Le Fort	<b>FERME</b>
		De la limite des communes d'Ambleteuse/Wimereux jusqu'au parking des Allemands	Gisements de Wimereux Nord : Les Dunes de la Slack	<b>FERME</b>
62.07.01	WIMEREUX	Du parking des Allemands au centre de secours de Wimereux	Gisements de Wimereux : La Pointe aux Oïes	<b>OUVERT</b>
			Gisements de Wimereux : La Pointe de La Rochette et l'Ailette	<b>OUVERT</b>
62.07.02		Du centre de secours de Wimereux à 50 m au nord de la digue nord de Boulogne-sur-Mer	Gisements de Wimereux Sud : Le Fort de Croy	<b>FERME</b>
			La Pointe de la Crèche	<b>OUVERT</b>

62.09	LE PORTEL	De 50 m au sud de la digue Carnot à la limite sud de la commune du Portel (sauf dalle de béton de l'Hoverport)	Gisement du Fort de l'Heurt	<b>OUVERT</b>
			Gisements : Le Rieu de Cat, Alprech, Ningles	
	EQUIHEN	Toute la commune	Gisement d'Equihen	<b>FERME</b>

### **Article 2 :**

L'utilisation des engins à assistance électrique est autorisée uniquement aux pêcheurs titulaires du permis national de pêche à pied professionnelle et de la licence de pêche « moules 62 » pour la saison 2023/2024 en cours de validité, dont la liste est annexée à l'autorisation de circulation sur le domaine public maritime du Pas-de-Calais délivrée par la direction départementale des territoires et de la mer du Pas-de-Calais (Unité de gestion du domaine public maritime) au comité régional des pêches maritimes et des élevages marins des Hauts-de-France.

En fonction des gisements ouverts, cette utilisation est exclusivement destinée au transport de la pêche professionnelle des moules entre le lieu de stationnement des véhicules des professionnels et les gisements dont les accès et les périodes autorisées d'utilisation sont indiqués dans l'autorisation de circulation sur le domaine public maritime .

Tout transport des produits de la pêche maritime par un engin à assistance électrique en période interdite et hors de ce périmètre est interdit.

### **Article 3 :**

L'arrêté n° 093/2024 du 17 juin 2024 est abrogé à compter du lundi 1<sup>er</sup> juillet 2024.

### **Article 4 :**

Le directeur interrégional de la mer Manche Est-Mer du Nord est chargé de l'exécution du présent arrêté qui sera publié au recueil des actes administratifs des préfectures de région Normandie et Hauts-de-France.

Pour le préfet de la région Normandie et par subdélégation

Collection des arrêtés : Préfectures Normandie, Hauts-de-France

#### Destinataires :

- CNSP CROSS Etel
- Sous-Préfectures de Calais et Boulogne-sur-Mer
- DDTM-Dml 62-59 – Ulam 62
- DDPP 62
- Centre IFREMER de Boulogne-sur-Mer
- Parc naturel marin des estuaires picards et de la mer d'Opale
- Toutes mairies littorales du Pas-de-Calais, de Calais à Equihen (pour affichage)
- Associations de pêcheurs de loisirs
- CRPMEM des Hauts-de-France
- DIRM MEMN – MT BI – Moyens nautiques
- Gendarmerie maritime









**PRÉFET  
DU PAS-DE-CALAIS**

Liberté  
Égalité  
Fraternité

Commune de AUDRESSELLES  
Gisements de moules  
Zone de production de coquillages vivants: 62.06.01



**Direction départementale  
des territoires et de la mer  
du Pas-de-Calais**

carte présentée à titre d'illustration et ne présentant aucune valeur juridique



Légende

N\_GISEMENTS\_MOULES\_S\_R32 Limite de commune

Gisement fermé

Gisement ouvert

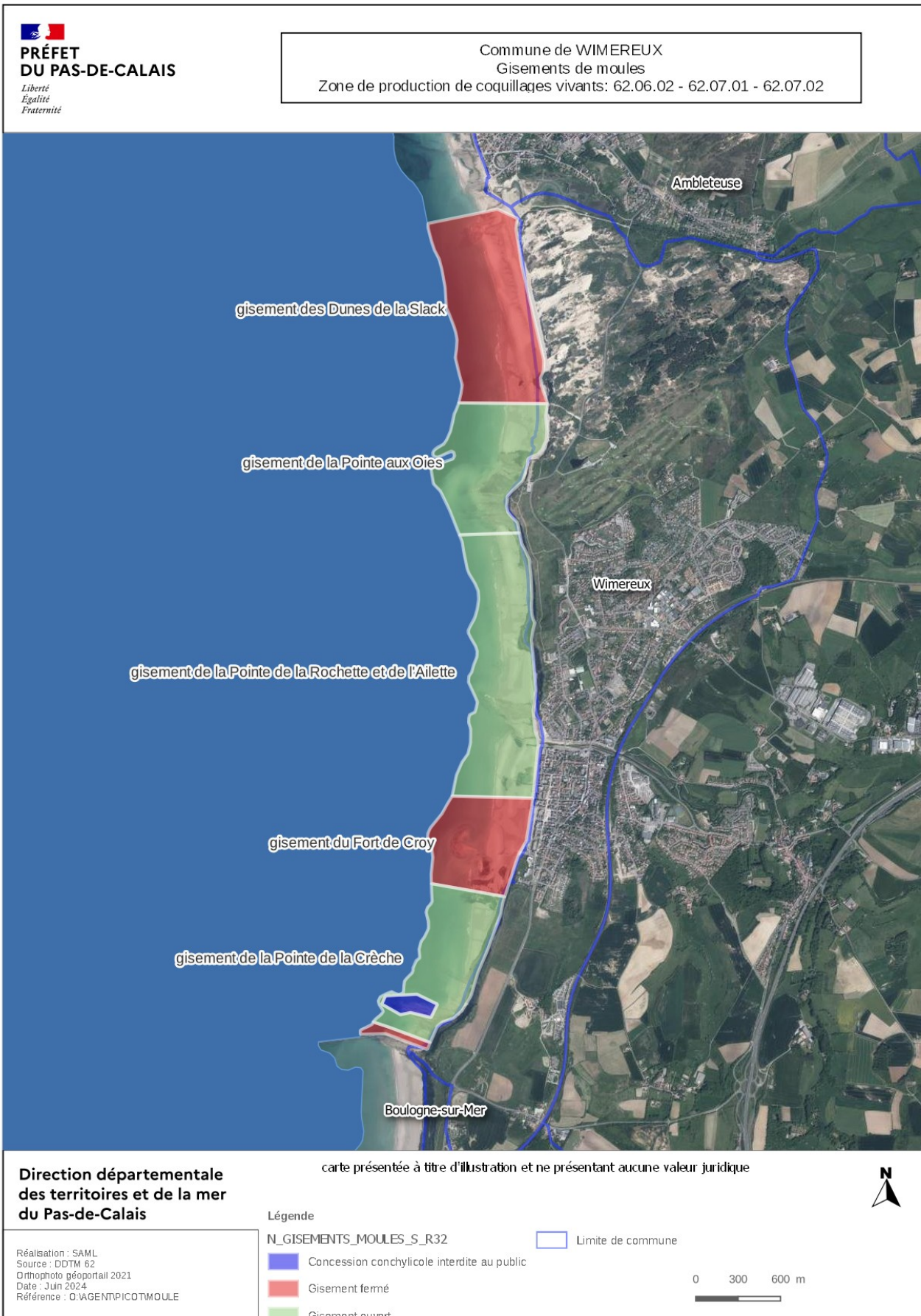
0 300 600 m



Réalisation : SAML  
Source : DDTM 62  
Orthophoto géoportail 2021  
Date : Juin 2024  
Référence : O:\AGENT\PICT\MOULE



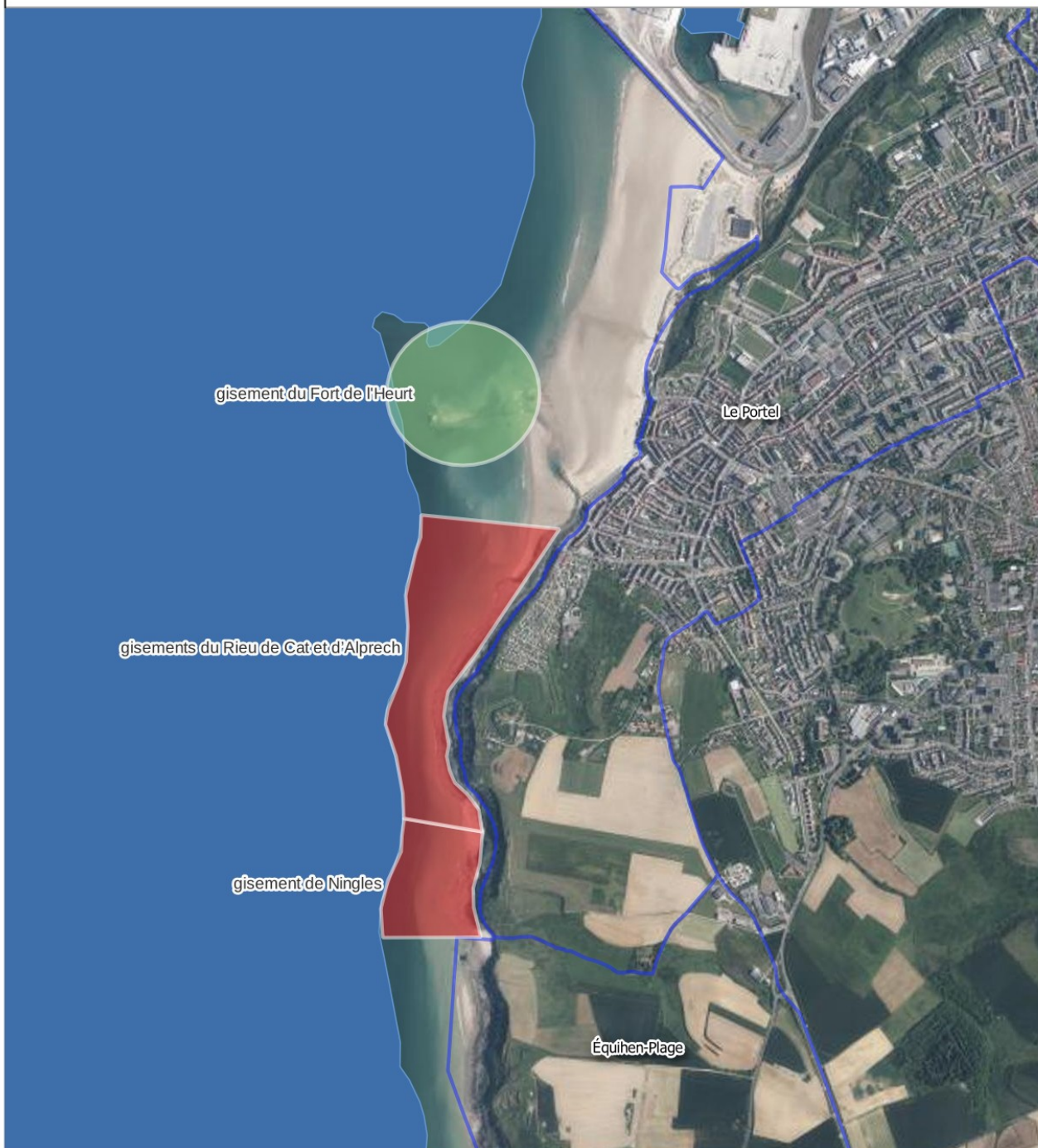






  
**PRÉFET  
DU PAS-DE-CALAIS**  
*Liberté  
Égalité  
Fraternité*

Commune de LE PORTEL  
Gisements de moules  
Zone de production de coquillages vivants: 62.09



**Direction départementale  
des territoires et de la mer  
du Pas-de-Calais**

carte présentée à titre d'illustration et ne présentant aucune valeur juridique



Réalisation : SAML  
Source : DDTM 62  
Orthophoto géoportail 2021  
Date : Juin 2024  
Référence : O:\AGENT\PICOT\MOULE

Légende

- N\_GISEMENTS\_MOULES\_S\_R32  Limite de commune
-  Gisement fermé
-  Gisement ouvert

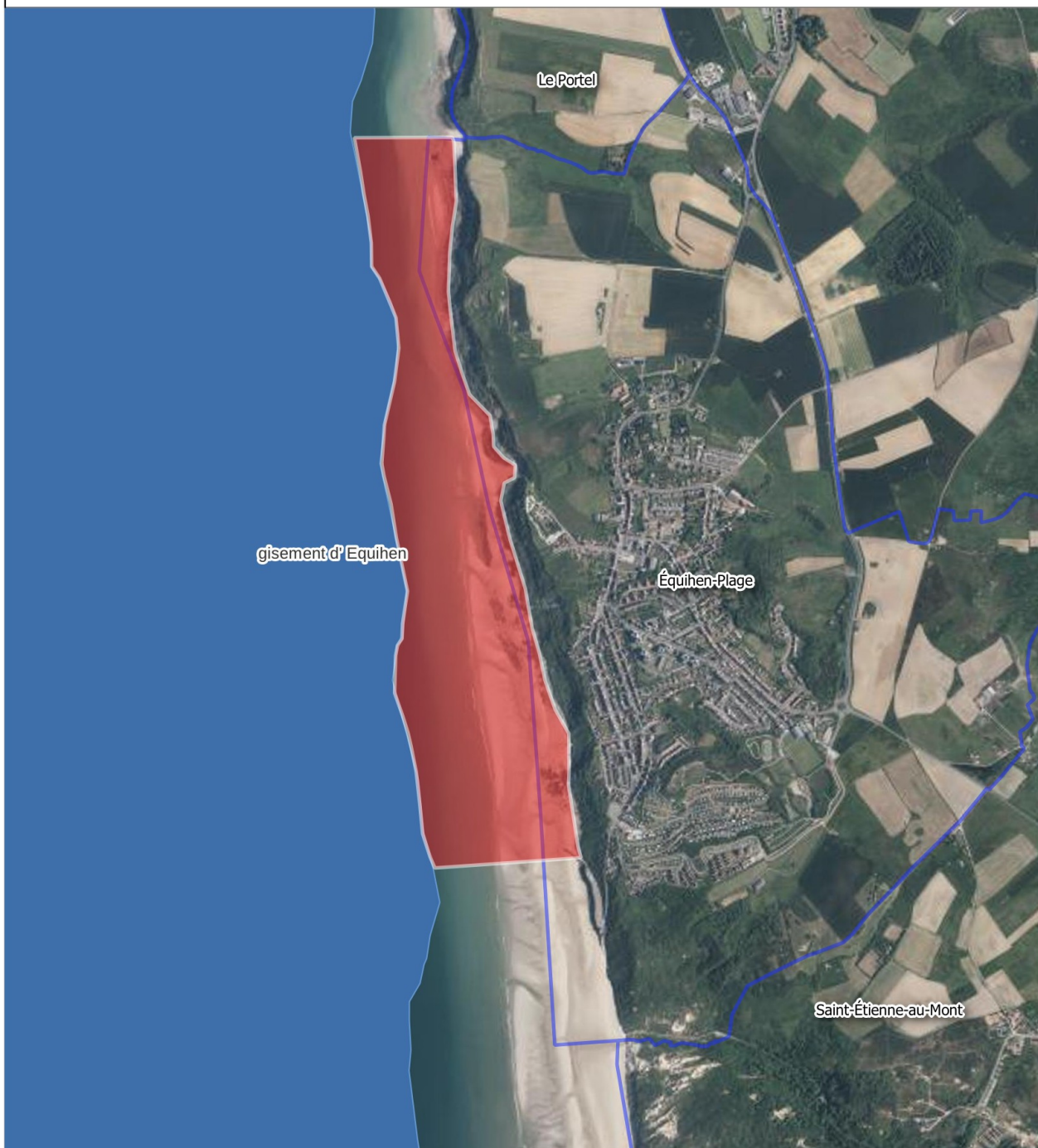
0 300 600 m  




**PRÉFET  
DU PAS-DE-CALAIS**

*Liberté  
Égalité  
Fraternité*

Commune de EQUIHEN- PLAGES  
Gisements de moules  
Zone de production de coquillages vivants: 62.09



**Direction départementale  
des territoires et de la mer  
du Pas-de-Calais**

carte présentée à titre d'illustration et ne présentant aucune valeur juridique



Légende

 Gisement fermé  Limite de commune

Réalisation : SAML  
Source : DDTM 62  
Orthophoto géoportail 2021  
Date : Juin 2024  
Référence : O:\AGENT\PICOT\MOULE

0 300 600 m

